



Статья посвящена комплексу Иркутского кадетского корпуса (училища), необоснованно выведенного Службой по охране объектов культурного наследия Иркутской области из состава памятника регионального значения, Государственного реестра объектов культурного наследия. Не соглашаясь с официальным мнением чиновников, авторы раскрывают историко-культурный потенциал этого ансамбля, доказывают его историко-мемориальную, градостроительную, архитектурную, ландшафтно-рекреационную ценность. Ключевые слова: Иркутск; кадетский корпус; юнкерское училище; ИВВАИУ; суворовское училище; объект культурного наследия; Госреестр ОКН. /

The article is devoted to the complex of Irkutsk cadet corps (school), which was unreasonably withdrawn from the list of monuments of regional significance and the State Register of Cultural Heritage Sites by the Service for the Protection of Cultural Heritage of the Irkutsk Region. Disagreeing with the opinion of officials, the authors reveal the historical and cultural potential of this ensemble and prove its historical, memorial, town-planning, architectural, landscape and recreational value.

Keywords: Irkutsk; cadet corps; military school; Irkutsk Higher Military Aviation Engineering School; Suvorov School; cultural heritage site; State Register of Cultural Heritage Sites.

Кадетское, юнкерское, авиатехническое, суворовское... / Cadet, military, aerotechnical, SUVOROV...

текст

Анна Сидоренко
Институт «Наследие»
Алексей Чертилов
Иркутский национальный
исследовательский техни-
ческий университет /

text

Anna Sidorenko
Heritage Institute
Alexei Chertilov
Irkutsk National Research
Technical University

фото

Игорь Бержинский,
Анна Сидоренко. 2021 /
photos by
Igor Berzhinsky,
Anna Sidorenko, 2021

Предисловие

Столичный в прошлом статус Иркутска обязывал возводить здания для органов государственной власти; соответственно, необходимы были и объекты военной инфраструктуры. В начале XVIII века наиболее заметным после Иркутского острога в связи с очередной угрозой вооруженного конфликта с Китаем стало возведение на краю городской застройки, к юго-востоку последнего городского оборонительного сооружения в виде тына – палисада (сегодня – линия ул. Карла Маркса). Сразу за ним на незастроенной тогда территории расположили вновь прибывший полк, поэтому место стали называть «Солдатская слобода». После разбивки здесь кварталов улицы также именовались «Солдатскими». Впоследствии воинские объекты размещали в основном на окраине города либо в окрестностях.

Для иркутских властей расквартирование войск всегда было большой проблемой. Но особенно тяжелым стало начало XX века, перед Русско-японской войной, когда в 1899 г. Российская империя ввязалась в военную кампанию по подавлению «боксерского восстания» в Северном Китае. Это вызвало большие передвижения на Восток воинских подразделений, а основным перевалочным пунктом за Уралом стал Иркутск. Помещений для их размещения в городе катастрофически не хватало, приходилось срочно решать вопросы строительства казарм и других объектов военного ведомства. События и печальные последствия Русско-японской войны закрепили эту тенденцию. Так на протяжении XIX – начала XX столетий в столице Восточной Сибири появилось большое количество недвижимости военного назначения: Участнические, Белые и Красные казармы, казармы Енисейского и Иркутского запасных пехотных батальонов, Заиркутский военный городок, Воинская площадка и станция Батарейная на Транссибе, склады Красного Креста, Военный госпиталь в Рабоче-Знаменском предместье и др.

Одновременно возникла необходимость принять меры по совершенствованию военного образования. Еще в 1872 г. приказом по Военному ведомству было учреждено Иркутское юнкерское училище, открытое 20 сентября 1874 г. Заведение готовило младшие офицер-

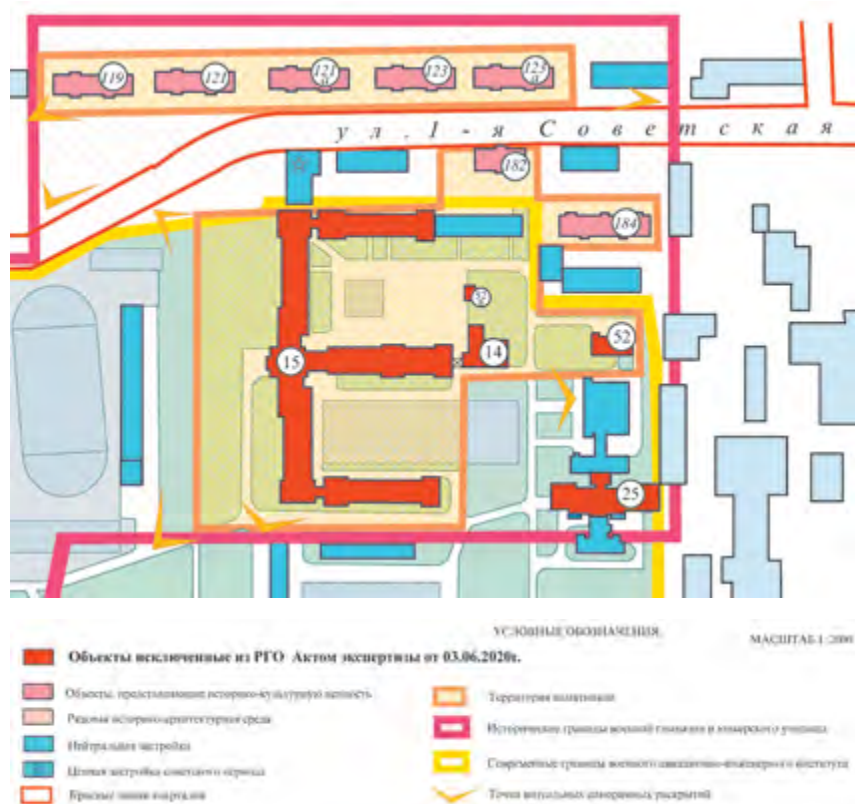
ские кадры не только для сибирских воинских частей, но и для всей России. В 1910 г. его статус повысили, реорганизовав в Иркутское военное училище. В 1888 г. в Иркутске открывается «приготовительная» школа Сибирского кадетского корпуса (базируется в Омске), а в 1913-м на его основе – Иркутский кадетский корпус (училище). В годы Гражданской войны оба были расформированы.

Эти два училища имеют много общего: географическую привязку, историю создания и строительства, начинавшуюся в 1910-е, историю эксплуатации, продолжавшуюся 80 лет и ликвидацию в начале XXI века. Иркутские кадетский корпус и юнкерское (военное) училище были построены вчерне (не окончены) недалеко друг от друга в самый разгар Первой мировой войны, и они сразу задумывались как единый ансамбль. После забвения в 1920-е территории и комплексы училищ объединили, возродив в 1931-м как военно-учебное заведение и изменив его профиль: была основана 4-я Иркутская военная школа авиационных техников (4-ВШАТ). Сохраняя этот профиль, не раз меняя статус, наименование (школа, училище, институт), оно просуществовало до начала 2009-го, когда потомок 4-ВШАТ – Иркутское высшее военное авиационное инженерное училище (ИВВАИУ) – по непонятным иркутянам соображениям было переведено далеко на запад и присоединено к Воронежскому военному авиационному инженерному университету. А фактически – ликвидировано.

Огромный, интереснейший в историко-архитектурном отношении военно-учебный комплекс Министерством обороны был брошен на произвол судьбы, то есть на разграбление, а фактически – на уничтожение. За прошедшую дюжину лет практически все здания разорили. Сегодня они представляют унылое зрелище, являясь своего рода памятником российской бесхозяйственности и негосударственного подхода в сбережении как ценнейших объектов недвижимости, так и своей величественной военной истории.

Вдобавок на территории военного городка сохранились большие незастроенные участки. Частично это лесопарк, то есть качественное рекреационное публичное пространство, столь необходимое для жителей района.

> «Комплекс построек военного училища и кадетского корпуса. Историко-архитектурный опорный план-схема». Фрагмент с кадетским корпусом (И.В. Калинина, 2003). Красным цветом отмечено дополнение схемы в 2020 г.



На эти «пустоты» нашелся инвестор: к настоящему времени разработан проект планировки территории с уплотнением ее застройки высотными жилыми зданиями.

Тогда же, в 2020 г., «для уточнения состава "Комплекса построек военной гимназии (кадетское училище) и юнкерского училище" <...>», состоявшего уже в Государственном реестре объектов культурного наследия (ОКН), в охранном статусе регионального значения экспертом А. Н. Прокудиным, аттестованным Министерством культуры РФ, создается Акт государственной историко-культурной экспертизы [1]. На основании отрицательного заключения Акта Службой по охране объектов культурного наследия Иркутской области (далее – Госорган) ряд составляющих комплексы исторических элементов бывших кадетского корпуса и юнкерского училищ было не включено в Госреестр ОКН. В юнкерском комплексе «пропало» три здания-памятника. А кадетский исчез весь, пять объектов: «Главное здание бывшего Кадетского корпуса (училища)» (позже – казарма), «Заразный лазарет» (столовая), «Баня для кадет» (баня-прачечная), «Баня для служащих и прачечная кадет» (продовольственный склад) и «Ледник и погреб для кадет» (склад). И это не «деревяшки», а капитальные кирпичные здания. По нашему мнению, произошло незаконное исключение этих памятников истории и культуры из Госреестра. Дело в том, что в Акте экспертизы отсутствует их обязательное изучение и пообъектная историко-культурная оценка, чего требует федеральное законодательство [2, ст. 28, 29, 30; 3, пункты 2, 11, 17].

Необходимо отметить: в 2003 г. по заказу того же Госоргана уже была выполнена научно-исследовательская документация «Комплекс построек Военного училища и Кадетского корпуса. Историко-архитектурный опорный план-схема», в которой дано обоснование ценности всего комплекса и его составляющих. (исполнители – иркутские специалисты: историк Н. Г. Бубис и архитектор И. В. Калинина). На основании документа Госорганом был определен состав ансамбля, куда вошли комплексы кадетского и юнкерского училищ, включая жилые здания для офицерского состав и служащих. В 2020-м эксперт эти оценки и определенный Госорганом состав ансамбля во внимание во многом не принял.

Кроме того, проектом планировки, разработанным до Акта экспертизы или одновременно с ним, на месте бывшего кадетского училища была запланирована новая общеобразовательная школа, крайне необходимая в этом районе. В том же 2020-м было принято решение о создании в Иркутске на базе части заброшенных построек ИВВАИУ суворовского училища, т. е. часть военного имущества должна была вернуться в эксплуатационный оборот в надлежащем состоянии. Но почему-то этому помешал кадетский корпус, поэтому его следовало снести.

Все сказанное вынудило нас разбираться в этой непростой ситуации, выполнить экспресс-исследование, попытаться дать историко-культурную оценку одному из интереснейших сибирских военно-учебных комплексов – бывшему Иркутскому кадетскому корпусу (училищу).

Краткая история [1; 7–16]

В императорство Николая II было учреждено девять кадетских корпусов; последним такое начальное военно-учебное заведение было образовано в 1913-м в Иркутске. До этого здесь с 1888-го на Шелашниковской ул. (ныне – Октябрьской Революции) была открыта «приготовительная» школа Сибирского кадетского корпуса, воспитанники которого по завершении первого курса отправлялись для дальнейшей учебы в Омск. По окончании кадеты возвращались в Иркутск, продолжая обучение в местном юнкерском училище. Переезды вызывали значительные неудобства и расходы, в связи с чем было решено создать в Иркутске кадетский корпус. Одновременно прорабатывался вопрос об учреждении в Иркутске юнкерского училища, которое в 1910-м было преобразовано в военное училище.

В 1910–1912 гг. обсуждается необходимость постройки специального городка для юнкеров и кадетов в Иркутске, согласовываются взаимодействия между военным ведомством, губернскими и городскими властями, производится отвод земли, составляется проектная документация, сметы. В 1910-м Иркутская городская Дума выделила участок 16 десятин на возвышенном правом берегу Ангары, недалеко от реки Ушаковка; его передача состоялась в 1914-м. Годом ранее, в 1913-м учредили Ир-

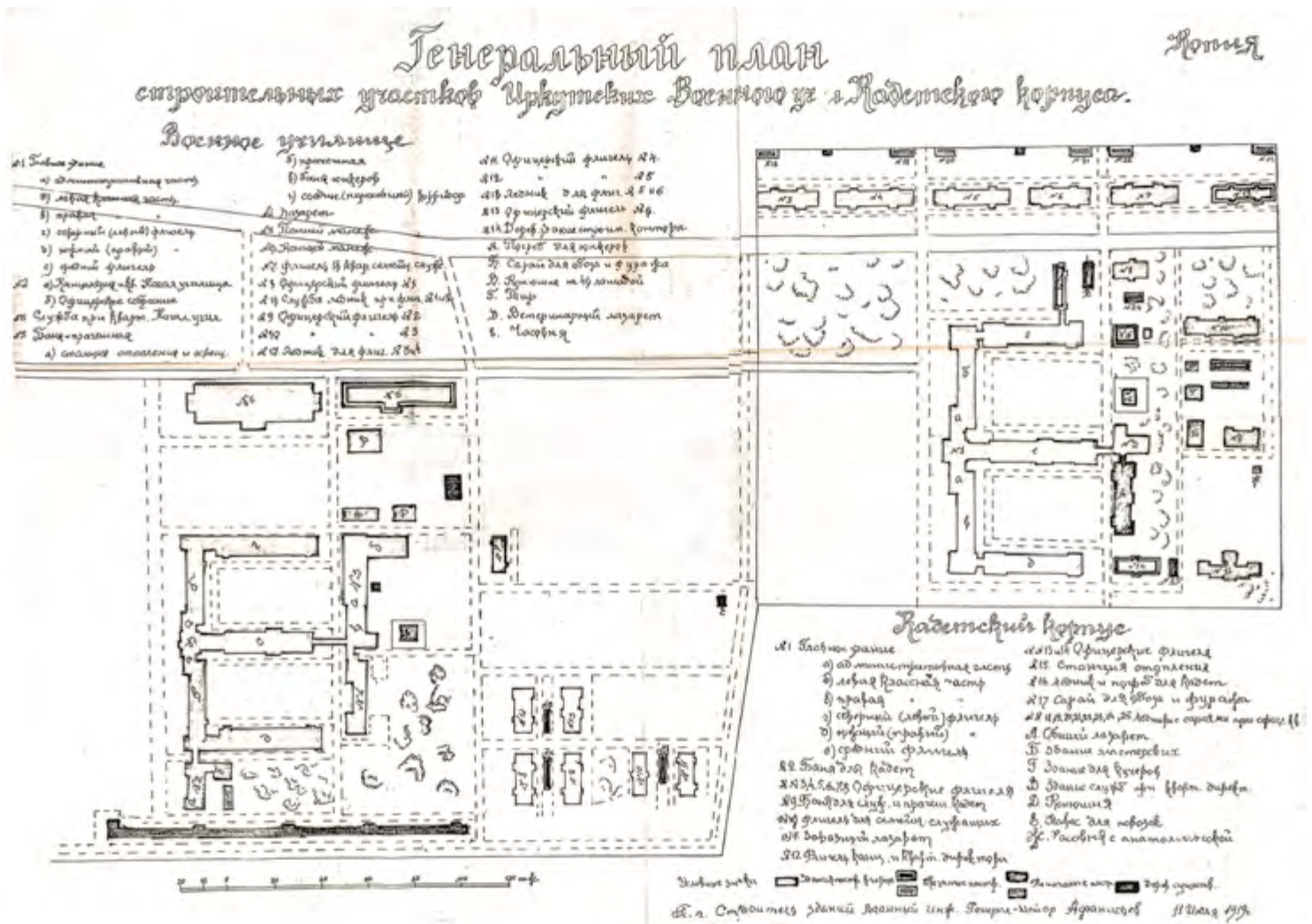
кутский кадетский корпус. В 1912-м г. поблизости от него был подобран участок и для юнкерского училища.

Работы по возведению первых объектов на территории будущего военного городка № 19 начались в самый разгар жестокой империалистической войны, в 1915–1917 гг. Среди них самое крупное на то время здание в Иркутске площадью свыше 19 тыс. м² – главный корпус кадетского училища. Немногим ему уступало в размерах и главное юнкерское здание. Работы по возведению начались летом 1915-го с привлечением местных и иногородних рабочих, а после мобилизации большого контингента в армию – силами китайцев, военнопленных, беженцев и ссыльнопоселенцев.

В начале 1916-го 70 кадет старшего возраста, не окончив учебу, отправились на германский фронт. Оба училища прекратили свое существование в январе 1919 г. Незадолго до этого, к лету 1918 г. кадетский корпус перешел из военного ведомства в гражданское. В июле того же года в Иркутск вступили антибольшевистские

войска. Верховный правитель России А. В. Колчак, сам бывший кадет, покровительствовал Иркутскому кадетскому корпусу. Последнее, что он мог сделать для кадетов, офицеров и их семей – эвакуировать их. Эшелон отправился Транссибом во Владивосток. В 1922 г. эвакуация осуществлялась дальше, в Китай. 22 ноября преподаватели с семьями, кадеты погрузились на миноносец «Лейтенант Дыдымов». На следующий день корабль попал в жестокий шторм и через несколько часов затонул со всеми, кто находился на его борту. Перед гибелью на миноносце были подняты сигнальные флаги: «Погибаем, но не сдаемся». Капитан находившегося недалеко транспортного судна наблюдал в бинокль драматическую сцену: море почти поглотило корабль, а на боевом посту героически стоит маленький кадет, сжимая в руках винтовку...

Строительство остановилось в связи с революционными событиями весной 1917 г. Для возобновления начатого строительства в 1919 г. военным инженером генерал-майором Афанасьевым составляется «Генераль-



^ «Генеральный план строительных участков Иркутских Военного и Кадетского корпусов». 1919



< М. М. Иманаев. Ворошилов в Иркутске. На фоне незавершенного кадетского корпуса. Картина хранилась в музее (клубе) ИВВАИУ. Утрачена с другими экспонатами в пожаре 2017 г.

v Фрагмент декоративного оформления дворового фасада главного здания кадетского училища. Наличник оконных проемов с эмблемой ВВС



ный план строительных участков Иркутских Военного уч. и Кадетского корпуса». На нем обозначены незавершенные 13 объектов, несколько начатых, но недостроенных, а также планировавшихся строений. В 1920-м г. стройку попытались возобновить, но безуспешно.

Во время Гражданской войны и послевоенной разрухи в 1920-е никакие работы не велись, недостроенные объекты (основная часть), были законсервированы. Таким образом, военные учебные заведения по прямому назначению практически не использовались; только в каких-то зданиях до 1924 г. размещалась Иркутская пехотная школа командиров Красной армии. Была сделана еще одна попытка реанимации: в 1925-м здания училищ передали в ведение Иркутского университета, в 1926-м составлен план использования зданий под различные факультеты. Но финансирование не было открыто, и под гражданское учебное заведение здания также не использовались. В дальнейшем объекты подвергались разграблению, стали ветшать.

Второй строительный период наступил в 1929–1930-е. Он связан уже с авиационной школой (позже – училищем). Новую жизнь военно-учебный комплекс обрел после объединения территорий и объектов кадетского и юнкерского училищ. В советский период в стране остро стоял вопрос о размещении за Уралом военного авиационно-технического образовательного учреждения. Во время инспекторской поездки в 1929 г. в район боевых действий на Китайско-Восточной железной дороге председатель Реввоенсовета СССР, нарком по военным и морским делам К. Е. Ворошилов посетил Иркутск. Было принято решение о продолжении строительства учебных корпусов для дислокации военной авиационной технической школы, первой в Сибири и на Дальнем Востоке, в связи с чем территорию передали в ведение Наркомата обороны.

Объем работ по восстановлению неоконченных и строительству новых объектов был чрезвычайно большим, окончание строительства отодвигалось. В конце 1930-х главным образом достроили и отремонтировали имеющийся фонд. В 1931-м 4-ю Иркутскую военную школу авиационных техников разместили в корпусах бывших кадетского и юнкерского училищ. На протяжении 1940-х

в связи с Великой Отечественной войной и ее последствиями никакие строительные работы на территории городка не производились.

Значительное развитие территории стало возможным в 1960-е – 1970-е; к тому времени она называлась «Военный городок № 19». Тогда за пределами исторических комплексов бывших кадетского и юнкерского училищ активно строятся новые объекты учебной инфраструктуры, жилые дома, общежития для военнослужащих. Территория благоустраивается, озеленяется, появляются стадион, учебный авиационный парк, другие необходимые объекты. В 1995 г. Иркутское высшее военное авиационное инженерное училище (ИВВАИУ) признало себя наследником Иркутского военного училища. На протяжении 80 лет (1929–2009) здания, сооружения, территория бывших кадетского и юнкерского училищ оставались единым комплексом военного авиационного учебного заведения.

С 2008 г. и по сей день на территории бывшего Иркутского кадетского корпуса, в части северного крыла главного здания размещается военная часть специального назначения № 55433. После перевода ИВВАИУ в Воронеж (2009) начался второй период запустения зданий и сооружений. Из-за попустительства властей здесь не раз случались пожары, частично уничтожившие деревянные перекрытия, крыши. В настоящее время общее состояние объектов комплекса разное: от удовлетворительного (флигели офицеров и служащих) до неудовлетворительного и аварийного (главные здания).

ИСТОРИКО-КУЛЬТУРНАЯ ОЦЕНКА КОМПЛЕКСА Комплекс Иркутского кадетского корпуса (училища, 1915–1917 гг.)

Иркутский кадетский корпус (училище) изначально расположили на окраине Иркутска, на первой повышенной террасе к востоку в Нагорной части города, недалеко от притока Ангары реки Ушаковка, на левом ее берегу. С западной стороны одновременно с ним был построен комплекс Иркутского юнкерского (военного) училища. В советское время оба комплекса были объединены и составляли общую территорию, огороженную капитальным забором. Историческими доминантами являются оба главных учебных корпуса училищ. Дальнейшее расшире-



^ Здание главного здания Владикавказского кадетского корпуса, по образцу которого производилось планирование и постройка юнкерского и кадетского училищ в Иркутске. Почтовая открытка нач. XX века



^ Бархин Григорий Борисович (1880–1969), доктор архитектуры, профессор, теоретик архитектуры, градостроитель, член-корреспондент Академии архитектуры СССР, Заслуженный деятель науки и техники РСФСР; городской архитектор Иркутска (1910-е)



^ Артюшков Александр Петрович (1867–1938), иркутский губернский архитектор (1898–1904, 1924), иркутский губернский инженер (1904–1905), художник [5, с. 12–15], руководитель стройки кадетского и юнкерского училищ на первом этапе (1915–1917)

ние города в XX столетии, в отличие от дореволюционной застройки Иркутска, происходило без четко очерченных границ кварталов и прямоугольной трассировки улиц, сохраняя статус периферийной.

С юго-западной стороны недалеко расположен другой крупный ценный историко-архитектурный комплекс – «Красные казармы» (1910-е гг.), выявленный объект культурного наследия, частично уничтоженный в 2010-е.

Сегодня общая территория двух исторических комплексов окружена, частично внедряясь в нее, городской застройкой второй половины XX – начала XXI века, административно она входит в Октябрьский округ. Из крупных градообразующих объектов к юго-востоку в отдалении расположен Иркутский аэропорт.

Участок кадетского училища, первоначально почти квадратный в плане, составлял около 17,5 га. Комплекс имел схожую, но более простую планировку, чем юнкерское училище. По функциональной типологии оба училища были близки по составу зданий (учебные, служебные, казармы, жилье для офицеров и служащих). Объекты обоих иркутских учебных военных заведений построены как единый архитектурный ансамбль. Но на первом этапе композиционно, пространственно два комплекса между собой не были связаны, как и в настоящее время. В основу планировок комплексов обоих училищ положен принцип регулярности с одинаковой ориентацией по сторонам света, с четким функциональным зонированием. Все вспомогательные постройки кадетского училища хозяйственно-бытового и медицинского назначения (бывшие заразный лазарет, баня для кадет, баня для служащих и прачечная кадет, ледник и погреб) расположены за главным зданием восточнее, в глубине участка. Другие постройки не сохранились и/или не были построены согласно плану 1919 г.

Военное авиационно-техническое учебное заведение (1930-е – 2009 гг.)

В 1920-е территории кадетского и юнкерского училищ объединили. Функциональное назначение большей части рассматриваемых объектов кадетского училища при перепрофилировании под военное авиационное учебное заведение было кардинально изменено: главный корпус

стал казармой, баня для служащих и прачечная кадет – продовольственным складом. Здание заразного лазарета значительно реконструировано, расширено, превращено в столовую.

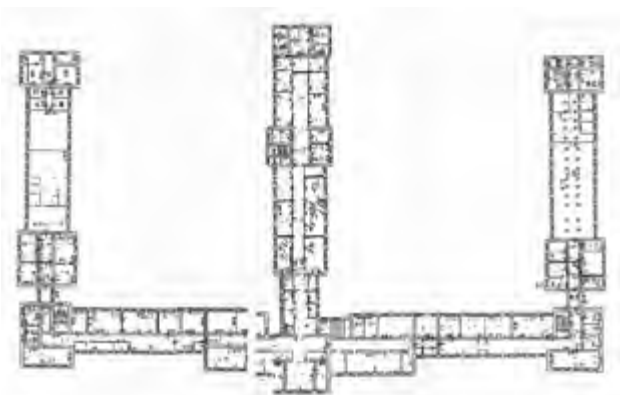
В советское время по территории комплекса бывшего кадетского училища была проложена одна из главных улиц тогдашнего Октябрьского района Иркутска – 1-я Советская (сегодня – Советская). Таким образом, небольшая северная часть с офицерскими жилыми флигелями из военного ведомства отошла городу.

Изначально комплексы училищ закладывались с большим резервом территории вокруг, что позволило в дальнейшем качественно дополнять их новыми объемами, необходимыми для функционирования училища без ущерба для исторических планировки и здания. Развитие инфраструктуры военного городка № 19 проводилось по мере преобразования учебного заведения, поэтому его отличается соответствие потребностям как военнослужащих, так и гражданского населения. Заслугой военных является то, что комплексы бывших обоих училищ кардинально не реконструировались, сохранили первоначальную объемно-планировочную композицию.

Старые границы объединенной территории двух училищ уменьшены, часть незастроенных участков, в т. ч. с историческими зданиями (жилые флигели), переданы городу. В результате в исторических границах во второй половине XX века появились трехэтажные и типовые пятиэтажные жилые дома, а в начале XXI столетия – высотные (вдоль ул. Ядринцева). Утраты в комплексе составляют в основном законченные вчерне к 1920 г. постройки хозяйственно-бытового назначения (здания «мастерских», «для кучеров») и недостроенные¹ (возможно, они и не были достроены: два офицерских флигеля, «ледники с сараями при офицерских флигелях», «флигель канц. и кварт. директора», «станция отопления», «сарай для обоза и фуража»).

В 2020 г. на основе части бывших построек ИВВАИУ (комплекс юнкерского училища) решено создать суворовское училище. С южной стороны комплекса находится обширный участок сложной конфигурации, на котором расположены полигоны, склады, хозяйственные объекты, гаражный кооператив.

1. Постройки определены по «Генеральному плану строительных участков Иркутских Военного и Кадетского корпусов» 1919 г.



^ Недостроенный главный корпус кадетского училища. Дворовый фасад. Фото 1920-х

Историческая и мемориальная ценность Иркутских кадетского и юнкерского училищ

Главные корпуса Иркутских кадетского и юнкерского училищ выполнены с применением проекта Владикавказского кадетского корпуса с привязкой к местным условиям известными архитекторами, внесшими большой вклад в развитие архитектуры Иркутска и Приангарья – Г. Б. Бархиным и А. П. Артюшковым. Бархин в годы Первой мировой войны занимал должность городского архитектора Иркутска и по долгу службы и требованию военного времени проектировал, строил объекты военного назначения, как и другие иркутские архитекторы, инженеры. Артюшков непосредственно руководил стройкой.

Основные объекты комплекса, возведенные, учитывая бушевавшую Первую мировую войну, за очень короткие сроки, относятся к одному дореволюционному строительному периоду – 1915–1917. Это могли сделать только выдающиеся руководители, специалисты высокого уровня.

За годы своего существования в стенах ИВВАИУ, в том числе бывших кадетского корпуса и юнкерского училища, было подготовлено свыше 80 тысяч военных авиационных специалистов (инженеров-механиков, инженеров-электромехаников и радиоинженеров), 27 генералов, десятки докторов и кандидатов наук, профессоров и доцентов, сотни руководителей инженерно-авиационных служб ВВС России.

В годы Великой Отечественной войны школа готовила авиационных механиков на бомбардировщики Ту-2, штурмовики Ил-2 и Ил-10, истребители Ла-5, Ла-7 и Як-3. Всю войну курсанты работали на оборонных предприятиях Иркутска: авиационном, патронном, заводе тяжелого машиностроения. 77 самолетов и 299 двигателей отремонтировали они за эти годы. В 1942-м на фронт под Сталинград были направлены два подразделения курсантов под командованием майоров Г. А. Павлова и В. И. Самодая, позднее участвовавших в разгроме японской Квантунской армии. 14 воспитанников училища были удостоены звания Героя Советского Союза [15].

Сказанное выше дает уверенное основание для включения комплексов бывших кадетского и юнкерского

училищ в Госреестр ОКН как минимум и в качестве памятников военной истории.

Градостроительная ценность Иркутских кадетского и юнкерского училищ

Историко-градостроительной ценностью объединенного комплекса бывших Иркутских кадетского корпуса и юнкерского училищ в первую очередь является профессиональная реализация замысла размещения, организации и развития на протяжении нескольких десятилетий двух военных учебных заведений как единых ансамблей в лесопарке с полным набором инфраструктуры для учебного процесса и жизнеобеспечения курсантов, проживания офицеров-преподавателей и служащих.

Объемно-планировочные решения комплексов кадетского и юнкерского училищ схожи, они характерны как для неоклассицизма в целом, так и для военных объектов того времени в частности. Застройка исторических комплексов сохраняет ценную историческую планировочную структуру. Изначально расположенные на периферии города, планировочно и композиционно обособленные комплексы обоих училищ в советский период развития были удачно объединены качественным зеленым пространством со спортивным ядром в центре, имеющим важное рекреационное значение для данного района города. У этой территории есть особенность – отсутствие традиционного для городских планировок рубежа прошлых веков сплошного или разреженного фронта застройки улиц. Главные Ш-образные в плане здания обоих училищ представляют собой нехарактерные для Иркутска, редко встречающиеся очень крупные планировочные элементы с протяженными основными корпусами и протяженными же поперечными крыльями-пристройками.

И бывший Иркутский кадетский корпус (училище), и бывшее Иркутское юнкерское (военное) училище в комплексе с жилыми флигелями и служебными постройками являются ценными опорными элементами градостроительного ансамбля «Комплекс построек военной гимназии (кадетское училище) и юнкерского училища», градоформирующими элементами города Иркутска.

> Вид на главный корпус бывшего кадетского училища от центральной еловой аллеи



Функциональные назначение и ценность Иркутских кадетского и юнкерского училищ

Территория военного городка № 19 изначально была выделена для строительства военных учебных заведений – кадетского и юнкерского училищ, но лишь через десять лет после постройки они стали востребованы, когда в 1931 г. в Иркутске создали военную авиационно-техническую школу и ей передали объединенную территорию и недостроенные здания училищ. Таким образом, комплекс зданий с самого начала имел военную образовательную функцию.

На протяжении практически 80 лет (1929–2009) это был самый крупный в Сибири и на Дальнем Востоке образовательный комплекс государственной значимости с непрерывным процессом образования и проживания как учащихся, так и преподавательского состава, служащих в закрытом военном городке с полным набором собственной инфраструктуры. Все это время здания, сооружения, территория бывших кадетского и юнкерского училищ оставались единым комплексом, менялся лишь его статус и соответственно наименование – от школы до высшего инженерного училища, института. Но вплоть до ликвидации ИВВАИУ в 2009 г. у него оставалась первоначальная функция, после чего большинство зданий военно-образовательного комплекса, в первую очередь главные и самые крупные, снова оказалось заброшено.

Изначально заложенные объемно-планировочные параметры главных корпусов, служебные и хозяйственные постройки, обширная территория с открытыми зелеными пространствами и сегодня позволяют без ограничений приспособить оба исторических комплекса для значимого государственного, муниципального, военного или гражданского назначения. При этом необходимо учитывать историческое функциональное военно-образовательное назначение территории и комплексов зданий, безусловно представляющих культурную ценность.

Ландшафтно-рекреационная ценность городка № 19 (ИВВАИУ)

На территории комплекса военного городка № 19 изначально спланированы зеленые «пустоты», однако со временем часть из них была застроена. Но и в наше время

здесь сохраняются большие открытые пространства. Раньше это была ведомственная, закрытая территория, сегодня – почти неохраняемая. Часть открытых пространств представляет из себя неорганизованный и не благоустроенный общедоступный лесопарк, дошедший до нас еще со времени освоения Нагорной части города в начале XX века и представлявший тогда в основном лиственные перелесья, тогда же дополненный самосевыми, в т. ч. тополями.

В бытность военного учебного заведения между двумя комплексами бывших обоих училищ силами военнослужащих и жителей городка спланирована и организована рекреационная парковая связь посредством зеленых зон со спортивным ядром – открытым стадионом.

Особую ценность представляет фрагмент лесопарка с насаждениями вдоль главного здания кадетского корпуса, основу которого составляет центральная еловая аллея с включениями других деревьев и кустарников. Этой частью качественного, редкого для Иркутска зеленого пространства активно и с благодарностью пользуются не только жители военного городка, но и иркутяне из его окрестностей. Вдоль южного фасада главного здания кадетского училища посажен ряд крупного кустарника – клена ясенелистного, вдоль северного фасада южного крыла – еловый ряд.

Историко-культурная оценка элементов комплекса Иркутского кадетского корпуса (училища)

Исторический комплекс построек Иркутского кадетского корпуса (училища) занимает северо-восточный угол военного городка № 19 (ИВВАИУ). Комплекс в общей сложности состоит из 12 объектов. По четной стороне к югу по ул. Советской сгруппировано пять объектов, связанных с проживанием курсантов и исключенных в 2020 г. Госорганом из Госреестра ОКН. Названия даны первоначальные, времени кадетского и юнкерского училищ 1915–1920; в скобках указано вторичное название периода военно-авиационного учебного заведения 1930–2009 гг.; адресные номера соответствуют данным Госоргана:

- 1) Главное здание Иркутского кадетского корпуса, училища (позже – казарма), № 176/15;
- 2) Заразный лазарет (позже – столовая), № 176/25;

в Казарма ИВВАИУ, ранее – главное здание Иркутского кадетского корпуса (училища). Фото 2003 г.



- 3) Баня для кадет (позже – баня-прачечная), № 176/14;
- 4) Баня для служащих и прачечная кадет (позже – продовольственный склад), № 176/52;
- 5) Ледник и погреб для кадет (позже – склад), № 176/52-а.

Общая дата строительства комплекса: 1915–1920; 1929–1930-е гг.

Рядом с ними к северо-востоку находятся два здания, также относящиеся к историческому комплексу, но сегодня функционально с ним не связанные (муниципальные жилые дома). Это бывшие флигели для офицеров и семейных служащих (ул. Советская, № 182 и № 184). Еще пять подобных зданий – офицерские флигели – расположены севернее на противоположной нечетной стороне ул. Советская (№№ 119-а-Б, 121-В, 121-а, Г, 123-Д; 123-а-Е); они были построены в один ряд и с одинаковым интервалом для Иркутского юнкерского училища. Все семь жилых зданий состоят в Государственном реестре объектов культурного наследия (регистрационный № 381721283000005), поэтому в настоящей работе не рассматриваются.

Главное здание Иркутского кадетского корпуса (училища, позже – казарма)

Монументальные главные здания кадетского и юнкерского училищ ориентированы одинаково; основные объемы по оси север-юг стоят на расстоянии более 500 м друг от друга. Оба занимают центральное положение на своих первоначальных участках, оба двух-трехэтажные. К основному объему примыкают три параллельных крыла примерно одинаковых габаритов, образуя в плане букву «Ш». Стены выполнены из красного кирпича, опираются на фундаменты из местного песчаника. Объемно-планировочная композиция кадетского училища повторяет композицию учебного корпуса юнкерского с небольшими отличиями. К основному корпусу длиной около 200 м с восточной стороны через зауженные объемы переходов примыкают три крыла. Важной составляющей в планировочном и функциональном решении являются два полноценных плаца, лежащих между крыльями, «во дворах».

Все объемы переменной этажности. В планировке центральных частей крайних крыльев заложен принцип свободной планировки. В среднем крыле преобладает коридорный тип. Деревянные перекрытия покоятся на рамных опорных конструкциях (стоечно-балочная система), уникальных для Иркутска того времени. Балки выполнены из разных материалов: основой является металл (двутавр), одетый в бетон, столбы кирпичные.

Помещения с высокими потолками освещены большими окнами. Уникальными для Иркутска являются изначально зальные помещения (по длинной стороне до 50–55 м), в большей части основного объема и кры-

^ Общий вид центральной части западного главного фасада с главным входом с Ю-З



< Пример оформления дворового выхода в переходе между главным объемом и крылом-пристройкой



^ Общий вид основного объема с тыльной стороны, фрагмент дворового фасада



^ Пример сопряжения основного объема с крылом (средним) через переход

2. Утвержден Постановлением Администрации Иркутска от 25.02.2021 № 031-06-118/21

лях интерьеры эффектно организованы несущими в два ряда колоннами, связанными поверху балками; таким образом, потолки представлены редкими для местной архитектуры не декорированными кессонами с профилем несложной формы.

Декоративное оформление фасадов кадетского училища во многом повторяет архитектуру фасадов главного корпуса юнкерского училища, здесь используются те же элементы и композиционные построения. Однако в архитектуре кадетского училища видны следы поспешного строительства: полуколонны центрального портика не получили завершения, не имеют капителей, все фасады не оштукатурены. Часть оконных проемов оформлена нишами с арочным завершением. Главный (западный) фасад основного объема КУ выделяется повышенным центральным монументальным портиком с шестью ложными полуколоннами.

Главное здание – композиционная доминанта комплекса. Это редкий для Сибири пример профессиональной архитектуры общественного здания – образовательного военного учреждения с интерпретированным применением ранее разработанного проекта, с авторской привязкой к местным условиям. Как и похожее главное здание Иркутского юнкерского училища, оно является единственным в своем роде, выделяется среди прочей застройки Иркутска (не только военной, но и гражданской) внушительными габаритами, четким построением общей объемно-планировочной композиции и фасадов, отличаясь лишь деталями планировки и декоративным убранством. Уникальны интерьеры с арочными дверными и оконными проемами, рамной стоечно-балочной системой, кессонными потолками, что позволяет использовать здание практически под любые функции. Оно обладает самостоятельной историко-культурной ценностью, его необходимо вернуть (включить повторно) в Государственный реестр объектов культурного наследия в качестве памятника истории и культуры регионального значения.

Заключение

В 2020 г. практически весь комплекс бывшего Иркутского кадетского корпуса (училища), пять из семи сохранив-

шихся построек (за исключением двух жилых флигелей для офицеров и служащих) Службой по охране объектов культурного наследия Иркутской области был исключен (по версии Госоргана – «не включен») из Государственного реестра объектов культурного наследия народов РФ. Среди них самое крупное в Иркутске (19 тыс. м²) общественное здание, возведенное в дореволюционный период – главное здание Иркутского кадетского корпуса, служившее на протяжении 80 лет в качестве казармы военного учебного авиатехнического заведения. Весь этот комплекс наравне с комплексом Иркутского юнкерского (военного) училища представляет историко-культурный интерес как ансамбль военного-учебного назначения, постройки которого объединены исторически, территориально, функционально и композиционно. Поэтому с действиями Государственного органа охраны наследия невозможно согласиться.

Комплекс обладает и мемориальной, и исторической, и градостроительной, и архитектурной ценностью. Минимум три из исключенных построек бывшего кадетского училища – «Главное здание» (позже – казарма), «Баня для служащих и прачечная кадет» и «Ледник и погреб для кадет» – несомненно, представляют самостоятельную историко-культурную ценность. Поэтому они должны быть в Госреестре ОКН, охраняться государством в первую очередь как памятники военной истории. Для того, чтобы определиться с двумя другими – «Баня для кадет» и «Заразный лазарет», по ним необходимо выполнить более детальные историко-архитектурные исследования и дать оценку, рекомендации.

Оба комплекса училищ являются достойными образцами не особенно распространенного в Иркутске стиля неоклассицизм. Уже по этим двум критериям их надо признавать памятниками архитектуры.

Территория бывшего военного городка № 19 (ИВВАИУ), его застройка представляет интерес и для изучения истории строительства, градостроительного развития Иркутска, в частности, подобных городков, которых здесь сохранилось еще несколько.

К сожалению, в «Акте государственной историко-культурной экспертизы объекта культурного наследия "Комплекс построек военной гимназии (кадетское училище)

и юнкерское училище" <...>, составленным в 2020 г. аттестованным экспертом А. Н. Прокудиным, не исследованы постройки кадетского училища; им не дана квалифицированная историко-культурная оценка, и они не были им рекомендованы для включения в Госреестр ОКН. Еще недавно входившие в реестр памятники истории и культуры регионального значения оказались перед реальной угрозой уничтожения.

Одновременно на месте главного здания бывшего кадетского училища, то есть с его сносом, проектом планировки этой территории² предусмотрено строительство муниципальной общеобразовательной школы. Главное здание училища (казарма), по оценке специалистов, абсолютно подходит для приспособления под образовательное заведение любого профиля – школу, училище, вуз с соблюдением всех современных строительных и других норм, в нем можно разместить все необходимые элементы инфраструктуры, включая спортплощадку. Уничтожить капитальный, монументальный, с мощными стенами, не в аварийном состоянии, и, кроме того, представляющий историко-культурную ценность объект недвижимости для того, чтобы на его месте построить другой объект недвижимости? По-хозяйски, по-государственному ли это?

В настоящее время идет судебный процесс по возвращению объектов комплекса бывшего Иркутского кадетского корпуса (училища) в Госреестр ОКН. Но даже если окончательное решение суда будет отрицательным, Иркутская региональная организация Союза архитекторов России и Иркутское региональное отделение Всероссийского общества охраны памятников истории и культуры намерены добиваться возвращения или включения повторно этого комплекса в Госреестр. Проведенное экспресс-исследование выполнено как обоснование для достижения этой цели.

Литература

1. Акт государственной историко-культурной экспертизы выявленно-го объекта культурного наследия: «Казармы (жилище дома) Военного ведомства: всего пять построек (Иркутская область, г. Иркутск, Советская ул., 119-а, лит. Б; 121, лит. В; 121-а, лит. Г; 123, лит. Д; 123-а, лит. Е) в целях обоснования целесообразности включения данного объекта в единый государственный реестр объектов культурного наследия (памятников истории и культуры) народов Российской Федерации; объекта культурного наследия «Комплекс построек военной гимназии (кадетское училище) и юнкерское училище» (Иркутская область, г. Иркутск, ул. Советская, 176, 182) в целях уточнения сведений об объекте культурного наследия, включенном в реестр, о выявленном объекте культурного наследия (эксперт А. Н. Прокудин, 2020 г.)
2. Федеральный закон «Об объектах культурного наследия (памятников истории и культуры) народов Российской Федерации» от 25.06.2002 № 73-ФЗ (последняя редакция). – КонсультантПлюс. – URL: http://www.consultant.ru/document/cons_doc_LAW_37318/ (дата обращения: 07.09.2121)
3. Постановление Правительства РФ от 15 июля 2009 г. № 569 «Об утверждении Положения о государственной историко-культурной экспертизе» (с изменениями и дополнениями). – Гарант. – URL: <https://base.garant.ru/195985/#friends> (дата обращения: 07.09.2121)
4. Астраханцев, О. Н., Петрушин, Ю. А. Печатные издания Иркутского военного училища как источник истории подготовки военных кадров в Восточной Сибири // Вопросы теории и практики журналистики. – 2018. – Т. 7. – № 4. – С. 660–671
5. Лыхин, Ю. П., Крючкова, Т. А. Иконописцы, мастера и художники Иркутска (XVII век – 1917 год). Биобиблиографический словарь. – Иркутск, 2000. – С. 12–15
6. НИД «Историко-архитектурный опорный план-схема «Комплекс построек Военного Училища и Кадетского Корпуса», расположенный по адресу: г. Иркутск, Октябрьский р-н, ул. Советская, №№ 119-123, 176, 182, 184» (ЧП Калинина; исп. архитектор И. В. Калинина, историк Н. Г. Бубис). – Иркутск, 2003
7. Полюх, В. М., Стаханов, В. Г. Не прерывать традиций нить. Краткий исторический очерк Иркутского высшего военного авиационного инженерного ордена Красной звезды училища имени 50-летия ВЛКСМ (1931–1991) / под ред. Б. И. Рожкова. – Иркутск : ИВВАИУ, 1991. – 301 с.
8. Скорикова, Н. А. История планирования и застройки военного

городка № 19 в Иркутске // Известия Лаборатории древних технологий. – 2017. – Т. 13. – № 1. – С. 132–147

9. История училища ИВВАИУ. – URL: <http://ivaii.irk.ru/history.html> (дата обращения: 05.01.2017)

10. URL: <https://www.ogirk.ru/wp-content/uploads/sm-issue-print/2020/11/13-32-2.pdf> (дата обращения: 31.08.2021)

11. URL: khalinin.livejournal.com/3070.html (дата обращения: 01.09.2021)

12. URL: <https://weacom.ru/articles/photoreports/167970> (дата обращения: 01.09.2021)

13. URL: <https://tass.ru/sibir-news/9193069> (дата обращения: 25.08.2021)

14. URL: http://irkipedia.ru/content/barhin_grigoriy_borisovich (дата обращения: 25.08.2021)

15. URL: http://irkipedia.ru/content/irkutskiy_voennyi_aviacionnyy_inzhenernyy_institut (дата обращения: 29.08.2021)

16. URL: <https://www.academia.edu/43751351/> (дата обращения: 29.08.2021)

References

Astrakhantsev, O. N., & Petrushin, Yu. A. (2018). Printed publications of Irkutsk military school as a history of military cadres training in Eastern Siberia. *Theoretical and practical issues of journalism*, 7(4), 660–671.

Federal Law "On cultural heritage sites (monuments of history and culture) of the peoples of the Russian Federation" (2002, June 25).

No. 73-FZ (last edition). Consultant Plus. http://www.consultant.ru/document/cons_doc_LAW_37318/

Grab, I., Zhadanova, K. F., & Pastukhova, S. V. (n.d.). Architect G. B. Barkhin: Little-known pages of his creative biography. *Academia*. Retrieved August 29, 2021, from <https://www.academia.edu/43751351/>

Irkipedia.ru (n.d.). Barkhin, Grigory Borisovich. Retrieved August 29, 2021, from http://irkipedia.ru/content/irkutskiy_voennyi_aviacionny_inzhenernyy_institut

Khalinin (2013, January 27). Vladikavkaz cadet corps – past history... Beginning. Retrieved September 1, 2021, from <https://khalinin.livejournal.com/3070.html> (дата обращения: 01.09.2021)

Lykhin, Yu. P., & Kryuchkova, T. A. (2000). Icon painters, masters and artists of Irkutsk (XVII century - 1917). *Biobibliographic Dictionary* (pp. 12-15). Irkutsk.

NID "Historical and architectural reference plan-scheme "The complex of buildings of the Military School and the Cadet Corps" located at 119-123, 176, 182, 184 Sovetskaya Street, Oktyabrsky district, Irkutsk" (PE Kalinin; architect I. V. Kalinina, historian N. G. Bubis) (2003). Irkutsk.

Official information (2020, November 11). Retrieved August 31, 2021, from <https://www.ogirk.ru/wp-content/uploads/sm-issue-print/2020/11/13-32-2.pdf>

Polyukh, V. M., & Stakhanov, V. G. (1991). Do not interrupt the thread of tradition. Brief historical sketch of the Irkutsk Higher Military Aviation. *Engineering Order of the Red Star School named after the 50th anniversary of the AULYCL (1931-1991)* (B. I. Rozhkova, Ed.). Irkutsk: IVVAIU.

Resolution of the Government of the Russian Federation (2009, July 15). No. 569 "On approval of the Regulations on the State Historical and Cultural Examination" (with changes and additions). *Garant*. <https://base.garant.ru/195985/#friends>

Shipitsin, K. (2016, January 22). IVVAIU, the lost value of Priangarie. What happened to the prestigious school? *Weakom.ru*. Retrieved September 1, 2021, from <https://weacom.ru/articles/photoreports/167970>

Skorikova, N. A. (2017). History of planning and development of the military town No. 19 in Irkutsk. *Journal of Ancient Technology Laboratory*, 13(1), 132-147.

TASS (2020, August 13). Suvorov's School will be built in Irkutsk in the place of discontinued Aviation School. Retrieved August 25, 2021, from <https://tass.ru/sibir-news/9193069>

The act of the state historical and cultural examination of the revealed cultural heritage site: "Barracks (residential buildings) of the Military department: only five buildings (Irkutsk region, Irkutsk, Sovetskaya Street, 119-a, lit. B; 121, lit. V; 121-a, lit. G; 123, lit. D; 123-a, lit. E) in order to justify the advisability of including this object in the unified state register of cultural heritage sites (historical and cultural monuments) of the peoples of the Russian Federation; cultural heritage site "Complex of buildings of the military gymnasium (cadet school) and the military school" (Irkutsk oblast, Irkutsk, 176, 182 Sovetskaya Street) in order to clarify information about the cultural heritage site included in the register, about the identified cultural heritage site (expert A. N. Prokudin) (2020).

The history of IVVAIU School. Retrieved January 5, 2017, from <http://ivaii.irk.ru/history.html>

http://irkipedia.ru/content/barhin_grigoriy_borisovich (дата обращения: 25.08.2021)